

**OGGETTO: D.Lgs. n. 33/2013 – INFORMAZIONI AMBIENTALI  
MISURE A PROTEZIONE DELL'AMBIENTE E RELATIVE ANALISI DI  
IMPATTO.**

**MISURE O ATTIVITÀ FINALIZZATE A PROTEGGERE I SUDDETTI  
ELEMENTI ED ANALISI COSTI-BENEFICI ED ALTRE ANALISI ED  
IPOSTESI ECONOMICHE USATE NELL'AMBITO DELLE STESSE**

## **ARIA – ATMOSFERA**

### QUALITÀ ARIA AMBIENTE

Per quanto riguarda la tutela della qualità dell'Aria Ambiente, il Comune di Ancona ha avviato il Progetto Inquinamento Atmosferico volto alla prevenzione ed al controllo delle allergopatie respiratorie ed al monitoraggio dell'inquinamento atmosferico correlato alla città di Ancona. Si riporta di seguito il link alla pagina:

<https://www.comune.ancona.gov.it/ankonline/anconarespira/>

Per la tutela e la protezione di questa matrice ambientale in merito al rilascio delle autorizzazioni che concernono la qualità e la salute dell'aria ambiente è necessario fare riferimento al sito della Provincia di Ancona.

<http://www.provincia.ancona.it/ecologia/Engine/RAServePG.php/P/261430090303/T/Emissioni-in-atmosfera>

## **ACQUA**


Per la tutela di questa matrice ambientale è necessario prevedere una gestione adeguata della depurazione delle acque e dell'autorizzazione relativa agli scarichi di ogni natura. In particolare, nel Comune di Ancona

La gestione della depurazione delle acque è affidata alla società VIVA SERVIZI S.p.a..

Le informazioni relative al processo depurativo possono essere consultate al seguente link:

<https://www.vivaservizi.it/fognatura-e-depurazione.html>

Per quanto attiene il rilascio dell'autorizzazione allo scarico si fa presente che la Provincia di Ancona è l'ente competente al rilascio/rinnovo delle autorizzazioni per lo scarico di acque reflue urbane e industriali che, previa depurazione, recapitano su corpo idrico superficiale e/o



## COMUNE DI ANCONA

DIREZIONE AMBIENTE - VERDE PUBBLICO  
PRESIDIO AMBIENTE

sul suolo, ai sensi del D.Lgs.152/06 - parte terza e del piano di tutela delle acque regionale approvato con D.A.C.R. n.145/2010 - sez. D.

Tutte le informazioni e la modulistica necessaria sono scaricabili dal link:

<http://www.provincia.ancona.it/ecologia/Engine/RAServePG.php/P/286610090303/T/Scarichi-acque>

Infine, al Comune è rimasta, in via residuale, l'incombenza del rilascio dell'autorizzazione allo scarico delle acque reflue industriali in pubblica fognatura, acque reflue domestiche fuori pubblica fognatura, oppure acque reflue assimilate alle domestiche in pubblica fognatura/fuori pubblica fognatura, sempre ai sensi del D.Lgs.152/06 - parte terza e del piano di tutela delle acque regionale approvato con D.A.C.R. n.145/2010 - sez. D e previa acquisizione del parere di competenza di ARPAM o di VIVA SERVIZI S.p.a..

I documenti da presentare per ottenere tale autorizzazione sono scaricabili dal seguente link:

[https://www.regione.marche.it/Portals/0/Ambiente/Acqua/pta/A3/Sezione\\_D\\_A3.pdf](https://www.regione.marche.it/Portals/0/Ambiente/Acqua/pta/A3/Sezione_D_A3.pdf)

## ZONE COSTIERE E MARINE

### ACQUE DI BALNEAZIONE

La normativa che regola la gestione delle acque di balneazione, la qualità delle acque e le attività di tutela della salute dei bagnanti è il Decreto Legislativo n. 116/2008 (Attuazione della direttiva 2006/7/CE relativa alla gestione della qualità delle acque di balneazione e abrogazione della direttiva 76/160/CEE) e il Decreto Attuativo del Ministero della Salute del 30 marzo 2010 (Definizione dei criteri per determinare il divieto di balneazione, nonché modalità e specifiche tecniche per l'attuazione del decreto legislativo 30 maggio 2008, n. 116, di recepimento della direttiva 2006/7/CE, relativa alla gestione della qualità delle acque di balneazione). Ai sensi degli art. 5 e 15 del D.Lgs 116/2008 e a seguito delle analisi condotte nello specifico da ARPAM, qualora i dati di monitoraggio evidenzino il superamento dei valori limite, i Comuni hanno la competenza di emettere ordinanze di divieto di balneazione provvedendo a darne tempestiva informazione al pubblico.

È possibile visualizzare e scaricare le ordinanze di divieto di balneazione seguendo il link:

<http://www.portaleacque.salute.gov.it/PortaleAcquePubblico/mappa.do>


digitando "Ancona" nel riquadro che si trova a sinistra.

Inoltre, per avere un quadro esaustivo ed aggiornato sulla tematica in argomento, è possibile navigare nel sito predisposto all'uopo dall'ARPAM, raggiungibile seguendo il link:

<https://www.arpa.marche.it/balneazione-nuovo>

---

Via Cialdini, 54 – 60122 Ancona (AN) # tel. 071.2224028 # [comune.ancona@emarche.it](mailto:comune.ancona@emarche.it)



## FENOMENI EUTROFICI

I campionamenti di microalghe tossiche vengono effettuati solo nei punti a rischio fino alla loro prima comparsa.

I punti a rischio sono determinati dai seguenti fattori: 1) fondali ghiaiosi e rocciosi che favoriscono la presenza di macroalghe bentoniche frondose; 2) piccole insenature circondate da barriere rocciose con un ricambio di acqua limitato che permette l'innalzamento della temperatura dell'acqua; 3) spiagge con consistente affluenza di bagnanti, con i requisiti di cui ai punti 1 e 2.

Chiarimenti relativi a questa tematica sono reperibili sul sito ARPAM:

<https://www.arpa.marche.it/balneazione-nuovo/ostreopsis-cf-ovata>

## **SUOLO**

Per avere maggiori informazioni riguardo alle misure attuate per la difesa della matrice suolo, è possibile consultare i seguenti siti:

### REGIONE MARCHE

<https://www.regione.marche.it/Regione-Utile/Ambiente/Rifiuti-e-inquinamento/Rifiuti>

<https://www.regione.marche.it/Regione-Utile/Ambiente/Rifiuti-e-inquinamento/Siti-contaminati>

<http://www.ambiente.marche.it/Ambiente/SitiContaminati.aspx>

### PROVINCIA DI ANCONA

<http://www.provincia.ancona.it/ecologia/Engine/RAServePG.php/P/259610090303/T/Rifiuti>


<http://www.provincia.ancona.it/ecologia/Engine/RAServePG.php/P/283310090303/T/Bo-nifiche-siti-contaminati-Dlgs-152-2006>

### ARPA MARCHE

<http://www.arpa.marche.it/index.php/temi-ambientali/2012-06-12-08-52-59>

<http://www.arpa.marche.it/index.php/temi-ambientali/siti-inquinati>

<http://www.arpa.marche.it/index.php/schede-anagrafe-siti-inquinati>



Nei siti sopra segnalati sono illustrate le procedure e gli iter amministrativi, che ogni cittadino, attività produttiva ed Ente pubblico è tenuto a seguire al fine di tutelare la matrice suolo.

## **TERRITORIO**

Al link seguente DEL Comune di Ancona si possono reperire tutte le informazioni necessarie per la corretta tutela del territorio attraverso un'adeguata pianificazione urbanistica:

<https://www.comune.ancona.gov.it/ankonline/urbanistica/>

## **I SITI NATURALI, COMPRESI GLI IGROTOPI**

Per questa tematica si rimanda al sito della Regione Marche:

<https://www.regione.marche.it/natura2000/index-home.html>

è inoltre possibile consultare la strategia regionale per lo sviluppo sostenibile al sottostante indirizzo:

<https://www.regione.marche.it/Entra-in-Regione/Sviluppo-Sostenibile/Strategia-Regionale-Sviluppo-Sostenibile>

## **RUMORE E CAMPI ELETTROMAGNETICI**

È possibile reperire tutte le informazioni relative all'argomento consultando i seguenti link:

**RADIAZIONI IONIZZANTI:**

<https://www.arpa.marche.it/index.php/radiazioni-ionizzanti>

**RADIAZIONI NON IONIZZANTI:**


<https://www.arpa.marche.it/radiazioni-non-ionizzanti>

**RUMORE E VIBRAZIONI**

Per quanto riguarda rumore e vibrazioni, le informazioni possono essere reperite al link seguente:

<https://www.arpa.marche.it/rumore-e-vibrazioni>

Il Comune di Ancona ha provveduto all'approvazione del "Regolamento acustico Comunale e disciplina delle attività rumorose" con deliberazione del Consiglio Comunale n° 84 del



## COMUNE DI ANCONA

DIREZIONE AMBIENTE - VERDE PUBBLICO  
PRESIDIO AMBIENTE

25/7/2011 che definisce i limiti di esposizione al rumore per ogni zona della città a cui dovranno adeguarsi le varie sorgenti di rumore presenti.

L'atto è consultabile al sottostante indirizzo:

[https://www.comune.ancona.gov.it/ankonline/sui/wp-content/uploads/sites/9/Edilizia/Acustica/Reg\\_Acustico\\_25\\_luglio\\_2011.pdf](https://www.comune.ancona.gov.it/ankonline/sui/wp-content/uploads/sites/9/Edilizia/Acustica/Reg_Acustico_25_luglio_2011.pdf)

Al seguente link è possibile consultare gli allegati al “Regolamento acustico Comunale e disciplina delle attività rumorose” e la modulistica per le domande e comunicazioni previste nel regolamento stesso

<https://www.comune.ancona.gov.it/ankonline/sui/piano-di-classificazione-acustica/>

### ELETTROMAGNETISMO

Il Comune di Ancona con delibera di Consiglio Comunale n° 112 del 2/4/2010 ha approvato il Piano di telefonia mobile in variante al PR ( in applicazione della legge quadro 36/01). Nelle tavole di piano sono stati individuati i siti più idonei alla installazione di detti impianti. La recente legislazione in materia: legge 120 del 11/09/2020 (conversione in legge del Decreto Legge 16 luglio 2020, n. 76 “Misure urgenti per la semplificazione e l’innovazione digitale “) ha novellato in modo sostanziale la disciplina in materia (la legge 36/01), disponendo per i Comuni di poter adottare il Regolamento comunale, in relazione all’esposizione ai campi elettromagnetici, solo relativamente ai siti sensibili individuati in modo specifico, con esclusione della possibilità di introdurre limitazioni in aree generalizzate del territorio.

Con DG 57/21 e con successiva DCC 39/21 il Consiglio Comunale nel prendere atto della nuova normativa ha dato mandato alla Direzione Ambiente di procedere con la predisposizione della nuova regolamentazione in materia.

Il recente DL 77/21 non ancora convertito in legge , ha ulteriormente semplificato gli adempimenti.

La realizzazione degli impianti avviene attraverso una prassi autorizzativa che prevede l'esame da parte del Comune per il profilo urbanistico e ambientale e da parte dell'ARPAM per il profilo della esposizione ai campi elettromagnetici.


Per consultare il Piano dei Siti Idonei per la telefonia mobile del Comune di Ancona, di prossima imminente revisione a seguito della novellata legislazione, è possibile accedere al seguente Link:

<https://www.comune.ancona.gov.it/ankonline/elenco-aggiornato-antenne-al-20-agosto-2015/>

Accedendo a tale link è possibile anche verificare i siti attivi, che dalla data del 2015, sono

---

Via Cialdini, 54 – 60122 Ancona (AN) # tel. 071.2224028 # [comune.ancona@emarche.it](mailto:comune.ancona@emarche.it)



## COMUNE DI ANCONA

DIREZIONE AMBIENTE - VERDE PUBBLICO

PRESIDIO AMBIENTE

stati realizzati o modificati nel Comune di Ancona: pubblicizzazione ai sensi dell'art 87 del D.Lvo 259/03 per i nuovi impianti e per le modifiche di quelli esistenti .

La legge n. 36, del 22/02/2001, prevede l'istituzione di un catasto nazionale delle sorgenti di campo elettromagnetico che opera in coordinamento con i catasti regionali.

Nella Regione Marche, il catasto regionale è stato istituito presso l'ARPAM dal 2001 a seguito dell'emanazione della sopra menzionata legge quadro 36/01.

Successivamente con D.M. 13/02/14 (Istituzione del Catasto nazionale delle sorgenti dei campi elettrici, magnetici ed elettromagnetici e delle zone territoriali interessate al fine di rilevare i livelli di campo presenti nell'ambiente) e legge regionale n. 12 del 30/3/2017 (Disciplina regionale in materia di impianti radioelettrici ai fini della tutela ambientale e sanitaria della popolazione) sono state definite modalità e finalità.

Di seguito viene riportato il collegamento alla pagina dedicata:

<https://www.arpa.marche.it/radiazioni-non-ionzzanti/catasto-rf>