

**OGGETTO: D.Lgs. n. 33/2013 – INFORMAZIONI AMBIENTALI:
STATO DELL'AMBIENTE.**

STATO DEGLI ELEMENTI DELL'AMBIENTE, QUALI L'ARIA, L'ATMOSFERA, L'ACQUA, IL SUOLO, IL TERRITORIO, I SITI NATURALI, COMPRESI GLI IGROTOPI, LE ZONE COSTIERE E MARINE, LA DIVERSITÀ BIOLOGICA ED I SUOI ELEMENTI COSTITUTIVI, COMPRESI GLI ORGANISMI GENETICAMENTE MODIFICATI, E, INOLTRE, LE INTERAZIONI TRA QUESTI ELEMENTI

In linea generale, i rapporti sullo stato dell'ambiente possono essere scaricati dai seguenti link:

ISPRA

<https://www.isprambiente.gov.it/it/pubblicazioni/stato-dellambiente>

REGIONE MARCHE

<http://www.ambiente.regione.marche.it/Informazione/Reportingambientale.aspx>

ARIA – ATMOSFERA

Con l'entrata in vigore del D. Lgs. n. 155/2010 e ss.mm.ii., la Regione ha assunto il compito istituzionale di valutare la qualità dell'aria ambiente, anche attraverso una opportuna rete di monitoraggio. Pertanto a partire dal 2013 la Provincia di Ancona e le altre Province marchigiane, che fino ad allora avevano gestito il monitoraggio della qualità dell'aria, hanno ceduto alla Regione Marche le attrezzature che costituivano le reti, attrezzature date contestualmente in consegna all'Agenzia Regionale per la Protezione Ambientale delle Marche (ARPAM), incaricata della loro gestione unitaria attraverso il Servizio Aria:

Tali dati sono reperibili seguendo il link:


<https://www.arpa.marche.it/index.php/qualita-dell-aria-oggi>

Per avere maggiori informazioni sull'inquinamento atmosferico, le emissioni in atmosfera, la normativa vigente consultare il sito del Ministero della Transizione Ecologica al seguente link:

https://www.minambiente.it/home_aria

ACQUA

Il Comune non ha competenza sul rilevamento della qualità delle acque superficiali (marine, fluviali e lacustri) e sotterranee. Al fine di facilitare quanto più possibile l'accesso alle



COMUNE DI ANCONA

DIREZIONE AMBIENTE - VERDE PUBBLICO

PRESIDIO AMBIENTE

informazioni ambientali pertinenti, si ritiene utile indicare il percorso per accedere alla specifica sezione del sito della Regione Marche e dell'Agenda Regionale per la Protezione Ambientale delle Marche (ARPAM):

REGIONE MARCHE

<https://www.regione.marche.it/Regione-Utile/Ambiente/Tutela-delle-acque>

ARPA MARCHE

<https://www.arpa.marche.it/temi-ambientali/acqua>

La programmazione, l'organizzazione e il controllo del servizio idrico integrato, con esclusione di ogni compito di natura gestionale, a livello locale sono di competenza dell'Assemblea di Ambito Territoriale Ottimale n°2 "Marche Centro – Ancona" SERVIZIO IDRICO le cui attività sono descritte al seguente link

AATO2 – Marche

<http://www.aato2.marche.it/ato2marc/zf/index.php/servizi-aggiuntivi/index/index/idtesto/46>

Il gestore unico di ambito del Servizio Idrico Integrato, costituito dall'insieme dei servizi pubblici di captazione, adduzione e distribuzione di acqua e di fognatura e depurazione delle acque reflue, nonché di smaltimento dei fanghi residui è la società partecipata del Comune di Ancona

VIVA SERVIZI S.P.A.

<https://www.vivaservizi.it/>

Per avere informazioni sullo stato della qualità delle acque potabili è possibile consultare il sito del Ministero della Salute al seguente link:

<http://www.portaleacque.salute.gov.it/PortaleAcquePubblico/>


SUOLO

Per avere maggiori informazioni riguardo allo stato della matrice suolo, è possibile consultare i seguenti siti:

REGIONE MARCHE (dove è possibile scaricare anche il documento Rapporto Rifiuti ed il Piano Regionale bonifica aree inquinate):

<https://www.regione.marche.it/Regione-Utile/Ambiente/Rifiuti-e-inquinamento>

Via Cialdini, 54 – 60122 Ancona (AN) # tel. 071.2224028 # comune.ancona@emarche.it



<https://www.regione.marche.it/Regione-Utile/Ambiente/Rifiuti-e-inquinamento/Rifiuti>

<https://www.regione.marche.it/Regione-Utile/Ambiente/Rifiuti-e-inquinamento/Siti-contaminati>

PROVINCIA DI ANCONA

<http://www.provincia.ancona.it/ecologia/Engine/RAServePG.php/P/259610090303/T/Rifiuti>

<http://www.provincia.ancona.it/ecologia/Engine/RAServePG.php/P/283310090303/T/Bo-nifiche-siti-contaminati-Dlgs-152-2006>

ARPA MARCHE

<https://www.arpa.marche.it/temi-ambientali/2012-06-12-08-52-59>

<https://www.arpa.marche.it/temi-ambientali/siti-inquinati>

I SITI NATURALI, COMPRESI GLI IGROTOPI

Per i report ambientali, seguire il link:

<http://www.ambiente.regione.marche.it/Informazione/Reportingambientale.aspx>

Per l'inventario dei fenomeni franosi, seguire il collegamento:

<https://ctr.regione.marche.it/progettoIFFI/>

Rete Natura 2000:

<http://www.ambiente.regione.marche.it/Ambiente/Natura/ReteNatura2000/Cartografia.aspx>

Rete ecologica Regione Marche:


<http://www.ambiente.regione.marche.it/Ambiente/Biodiversit%C3%A0ereteecologica/Biodiversit%C3%A0/ReteEcologicaRegionale.aspx>

Per conoscere il piano territoriale di coordinamento della Provincia di Ancona seguire il link:

<http://www.provincia.ancona.it/Engine/RAServePG.php/P/956210030372/T/PTC>

ZONE COSTIERE E MARINE - ACQUE DI BALNEAZIONE

L'ARPAM è da anni impegnata nel monitoraggio delle acque marino costiere della costa



COMUNE DI ANCONA

DIREZIONE AMBIENTE - VERDE PUBBLICO
PRESIDIO AMBIENTE

pertinente al Comune di Ancona, così come quella di tutti i Comuni marchigiani costieri, come supporto alla Regione Marche e al Ministero della Transizione Ecologica e della Salute. I principali monitoraggi vengono realizzati per definire la qualità ambientale, per il controllo delle acque destinate alla balneazione, per quelle destinate alla vita dei molluschi, per il controllo dei fenomeni eutrofici.

I risultati relativi al monitoraggio delle acque di balneazione sono reperibili seguendo il link:

<https://www.arpa.marche.it/balneazione-nuovo>

I profili relativi alle acque di balneazione ed eventuali provvedimenti limitativi alla balneazione della costa del Comune di Ancona sono scaricabili seguendo il link:

<http://www.portaleacque.salute.gov.it/PortaleAcquePubblico/mappa.do>

digitando “Ancona” nel riquadro che si trova a sinistra.

Il link alla pagina dedicata alle acque di balneazione nel sito del Comune di Ancona è il seguente:

<https://www.comune.ancona.gov.it/ankonline/category/comune/gli-uffici/sanita/balneazione/>

ELETTROMAGNETISMO E RUMORE

È possibile consultare i risultati delle campagne di monitoraggio relative all’argomento seguendo i link:

Radiazioni ionizzanti:

<https://www.arpa.marche.it/index.php/radiazioni-ionizzanti>

Radiazioni non ionizzanti:

<https://www.arpa.marche.it/radiazioni-non-ionizzanti>


Per quanto riguarda rumore e vibrazioni, informazioni possono essere reperite al link seguente:

<https://www.arpa.marche.it/rumore-e-vibrazioni>

- Tutela dell'inquinamento acustico:

-

Il Comune di Ancona ha provveduto all'approvazione del “Regolamento acustico Comunale e disciplina delle attività rumorose” con deliberazione del Consiglio Comunale n° 84 del 25/7/2011 che definisce i limiti di esposizione al rumore per ogni zona della città a cui



dovranno adeguarsi le varie sorgenti di rumore presenti.

L'atto è consultabile al sottostante indirizzo:

https://www.comune.ancona.gov.it/ankonline/sui/wp-content/uploads/sites/9/Edilizia/Acustica/Reg_Acustico_25_luglio_2011.pdf

Al seguente link è possibile consultare gli allegati al “Regolamento acustico Comunale e disciplina delle attività rumorose” e la modulistica per le domande e comunicazioni previste nel regolamento stesso

<https://www.comune.ancona.gov.it/ankonline/sui/piano-di-classificazione-acustica/>

- Elettromagnetismo:

Il Comune di Ancona con delibera di Consiglio Comunale n° 112 del 2/4/2010 ha approvato il Piano di telefonia mobile in variante al PR (in applicazione della legge quadro 36/01).

Nelle tavole di piano sono stati individuati i siti più idonei alla installazione di detti impianti.

La recente legislazione in materia: legge 120 del 11/09/2020 (conversione in legge del Decreto Legge 16 luglio 2020, n. 76 “Misure urgenti per la semplificazione e l’innovazione digitale “) ha novellato in modo sostanziale la disciplina in materia (la legge 36/01), disponendo per i Comuni di poter adottare il Regolamento comunale, in relazione all’esposizione ai campi elettromagnetici, solo relativamente ai siti sensibili individuati in modo specifico, con esclusione della possibilità di introdurre limitazioni in aree generalizzate del territorio.

Con DG 57/21 e con successiva DCC 39/21 il Consiglio Comunale nel prendere atto della nuova normativa ha dato mandato alla Direzione Ambiente di procedere con la predisposizione della nuova regolamentazione in materia.


Il recente DL 77/21 non ancora convertito in legge , ha ulteriormente semplificato gli adempimenti.

La realizzazione degli impianti avviene attraverso una prassi autorizzata che prevede l'esame da parte del Comune per il profilo urbanistico e ambientale e da parte dell'ARPAM per il profilo della esposizione ai campi elettromagnetici.

Per consultare il Piano dei Siti Idonei per la telefonia mobile del Comune di Ancona, di prossima imminente revisione a seguito della novellata legislazione, è possibile accedere al seguente Link:

<https://www.comune.ancona.gov.it/ankonline/elenco-aggiornato-antenne-al-20-agosto-2015/>

Accedendo a tale link è possibile anche verificare i siti attivi, che dalla data del 2015, sono stati realizzati o modificati nel Comune di Ancona: pubblicizzazione ai sensi dell'art 87 del



COMUNE DI ANCONA
DIREZIONE AMBIENTE - VERDE PUBBLICO
PRESIDIO AMBIENTE

D.Lvo 259/03 per i nuovi impianti e per le modifiche di quelli esistenti .

La legge n. 36, del 22/02/2001, prevede l'istituzione di un catasto nazionale delle sorgenti di campo elettromagnetico che opera in coordinamento con i catasti regionali.

Nella Regione Marche, il catasto regionale è stato istituito presso l'ARPAM dal 2001 a seguito dell'emanazione della sopra menzionata legge quadro 36/01.

Successivamente con D.M. 13/02/14 (Istituzione del Catasto nazionale delle sorgenti dei campi elettrici, magnetici ed elettromagnetici e delle zone territoriali interessate al fine di rilevare i livelli di campo presenti nell'ambiente) e legge regionale n. 12 del 30/3/2017 (Disciplina regionale in materia di impianti radioelettrici ai fini della tutela ambientale e sanitaria della popolazione) sono state definite modalità e finalità.

Di seguito viene riportato il collegamento alla pagina dedicata:

<https://www.arpa.marche.it/radiazioni-non-ionzzanti/catasto-rf>

RIFIUTI

Per avere maggiori informazioni riguardo ai rifiuti, livelli della raccolta differenziata regionale, è possibile consultare il seguente sito:

<https://www.regione.marche.it/Regione-Utile/Ambiente/Rifiuti-e-inquinamento/Rifiuti#Raccoltadifferenziata>

Per conoscere il catasto dei rifiuti regionale, le percentuali di raccolta differenziata ed il rapporto annuale sui rifiuti consultare il seguente link:

<https://www.arpa.marche.it/menu-rifiuti>

Per conoscere le modalità di raccolta, riciclo e recupero degli imballaggi in plastica visitare il seguente sito:


<https://www.corepla.it/>

Per avere informazioni sulla classificazione dei rifiuti, la normativa vigente in materia, le iniziative nazionali ed europee sul tema, consultare il sito del Ministero della Transizione Ecologica al seguente link:

<https://www.minambiente.it/pagina/rifiuti-e-inquinamento>

Le competenze per l'organizzazione, l'affidamento e il controllo del servizio di gestione integrata dei rifiuti nel territorio dove ricade il Comune di Ancona sono attribuite all'Assemblea Territoriale d'Ambito (ATA) dell'Ambito Territoriale Ottimale 2 di Ancona.

Al seguente link, riferito al territorio del Comune di Ancona è possibile visualizzare le



COMUNE DI ANCONA

DIREZIONE AMBIENTE - VERDE PUBBLICO

PRESIDIO AMBIENTE

informazioni generali sul ciclo dei rifiuti del territorio, la percentuale della raccolta differenziata, il calendario della raccolta rifiuti, il collegamento al sito internet del Gestore del servizio di igiene urbana e le modalità di accesso ai Centri Ambiente Comunali:

<https://www.atarifiuti.an.it/comuni.php?idcomune=35>