



Luogo di emissione	Numero: 31/SABN	Pag. 1
Ancona	Data: 18/11/2013	

**DECRETO DEL
SEGRETARIO GENERALE DELL'AUTORITA' DI BACINO REGIONALE
N. 31/SABN 18/11/2013**

Oggetto: Piano Assetto Idrogeologico bacini regionali DACR 116/04–art. 19 NA e L.R. 22/11 art. 13. Modifica area di versante in dissesto F-13-0154 (P3, R4). Comune di Ancona. RETTIFICA DECRETO N. 30/SABN DEL 22/10/2013

IL SEGRETARIO GENERALE DELL'AUTORITA' DI BACINO REGIONALE

- . . . -

VISTA la D.A.C.R. n. 116 del 21/01/2004 con la quale è stato approvato il Piano stralcio di bacino per l'Assetto Idrogeologico dei bacini regionali, e in particolare l'art. 4, comma 5, lett. b) e l'art. 19, comma 1 e 4;

VISTO l'art. 13, comma 5 della L.R. n. 22 del 23/11/2011 "Norme in materia di riqualificazione urbana sostenibile e assetto idrogeologico" che recita: "Al fine di rendere omogeneo l'esercizio delle funzioni conferite agli enti locali in materia urbanistica e di gestione del territorio, i procedimenti di cui all'articolo 19 delle Norme di Attuazione del PAI sono svolti dalle Province. L'atto di modifica delle aree è trasmesso all'Autorità di bacino regionale per la presa d'atto e per l'aggiornamento degli elaborati ufficiali del PAI";

VISTA la delibera del Comitato Istituzionale dell'Autorità di Bacino regionale n 60 del 26/11/2012 ad oggetto: "L.R. 13/99 – L.R. 21/2001 - Nomina del Segretario Generale dell'Autorità di Bacino Regionale delle Marche";

VISTA la delibera del Comitato Istituzionale dell'Autorità di Bacino regionale n 61 del 26/11/2012 ad oggetto: "Delega di Poteri al Segretario Generale dell'Autorità di Bacino";

VISTO il D.D.S. n. 30/SABN del 22/10/2013 ad oggetto: Piano Assetto Idrogeologico bacini regionali DACR n. 116/2004 - art. 5, c. 4), lett. a) N.A. AGGIORNAMENTO PAI - MODIFICA AREA DI VERSANTE IN DISSESTO F-13-0154 (P3, R4) COMUNE DI ANCONA (AN) – LOC. PALOMBELLA, POSATORA, TORRETTE

RITENUTO, per i motivi riportati nel predetto documento istruttorio, di emanare il presente decreto;

- D E C R E T A -

DI RETTIFICARE l'allegato del decreto n. 30/SABN del 23/10/2013 nella parte riguardante i livelli di pericolosità delle frane F-13-0202 e F-13-0201, da intendersi come P3 e non P4;

DI CONFERMARE in ogni sua parte il testo del suddetto decreto n. 30/SABN del 23/10/2013.

Il presente atto viene pubblicato sul BUR Marche e sul sito dell'Autorità di Bacino Regionale (www.autoritabacino.marche.it).



Luogo di emissione	Numero: 31/SABN	Pag.
Ancona	Data: 18/11/2013	2

Si attesta inoltre che dal presente decreto non deriva un impegno di spesa a carico della Regione.

**IL SEGRETARIO GENERALE
DELL'AUTORITÀ DI BACINO REGIONALE
(Dott. Geol. Marcello Principi)**

- DOCUMENTO ISTRUTTORIO -

I. NORMATIVA ED ATTI AMMINISTRATIVI DI RIFERIMENTO

- Legge regionale 25 maggio 1999, n. 13, ad oggetto: "Disciplina Regionale della difesa del suolo";
- Deliberazione del Comitato Istituzionale dell'Autorità di Bacino Regionale delle Marche n. 15 del 28 giugno 2001 ad oggetto: Legge 183/89 – Legge 267/98 – Legge 365/00 – Legge Regione Marche 13/99 – Adozione del Piano Stralcio di Bacino per l'Assetto Idrogeologico (PAI);
- Deliberazione del Comitato Istituzionale dell'Autorità di Bacino regionale delle Marche n. 42 del 07 maggio 2003 ad oggetto "Legge 183/89 – Legge 267/98 – Legge 365/00 – Legge Regione Marche 13/99 – Adozione definitiva del Piano Stralcio di Bacino per l'assetto idrogeologico (PAI) e proposta d'intesa alla Giunta Regionale per l'adozione di misure di salvaguardia sulle aree a rischio del PAI";
- Delibera del Comitato Istituzionale dell'Autorità di Bacino Regionale delle Marche n. 48 del 8 aprile 2008 ad oggetto: "Delega di poteri al Segretario Generale dell'Autorità di Bacino";
- D.A.C.R. n. 116 del 21 gennaio 2004 ad oggetto: "Approvazione del Piano stralcio di Bacino per l'assetto idrogeologico dei bacini di rilievo regionale (PAI), art. 11 della Legge Regione Marche 25 maggio 1999, n. 13" – Elaborato d): Norme di Attuazione – art. 19;
- Legge Regionale 23 Novembre 2011, n. 13 ad oggetto : Norme in materia di riqualificazione urbana sostenibile e assetto idrogeologico e modifiche alle Leggi regionali 5 agosto 1992, n. 34 "Norme in materia urbanistica, paesaggistica e di assetto del territorio" e 8 ottobre 2009, n. 22 "Interventi della regione per il riavvio delle attività edilizie al fine di fronteggiare la crisi economica, difendere l'occupazione, migliorare la sicurezza degli edifici e promuovere tecniche di edilizia sostenibile".

II. ISTRUTTORIA MOTIVAZIONE

Per mero errore materiale nell'allegato A del decreto del Segretario Generale dell'Autorità di Bacino Regionale n. 30/SABN del 23/10/2013 sono stati riportati, per le frane identificate con i codici F-13-0202 e F-13-0201 i livelli di pericolosità P4 anziché P3. Pertanto il sottoscritto Segretario Generale dell'Autorità di Bacino Regionale ritiene di emanare decreto di rettifica sostituendo, nell'allegato A al presente decreto, i livelli di pericolosità P4 con P3.

Il presente decreto, che non comporta impegno di spesa a carico del bilancio regionale, è emanato dal Segretario Generale dell'Autorità di Bacino Regionale ai sensi della Delibera del Comitato Istituzionale n. 61 del 26 Novembre 2012, concernente la conferma della "Delega di poteri al Segretario Generale dell'Autorità di Bacino".

**IL SEGRETARIO GENERALE
DELL'AUTORITÀ DI BACINO REGIONALE
(Dott. Geol. Marcello Principi)**



Luogo di emissione	Numero: 31/SABN	Pag. 3
Ancona	Data: 18/11/2013	

- ALLEGATI -

Allegato A: Aggiornamento delle aree di versante in dissesto individuate nelle tavole RI 22, (scala 1:25.000) del PAI, ai sensi dell'art. 5 delle N.A. del PAI, secondo i seguenti codici identificativi delle aree:

- Riperimetrazione, dell'area a rischio idrogeologico : Comune di ANCONA – Tav. RI 22 (scala 1:25.000) cod. F-13-0154 (P3,R4);

- individuazione, di due nuove aree a rischio idrogeologico : Comune di ANCONA – Tav. RI 22 (scala 1:25.000) cod. F- 13- 0201(P3,R4) e cod. F- 13- 0202 (P3,R4);

- eliminazione, di due aree a rischio idrogeologico : Comune di ANCONA – Tav. RI 22 (scala 1:25.000) cod. F- 13- 0152 (P3,R4) e cod. F- 13- 0157(P2,R2)

L'allegato al presente atto ne costituisce parte integrante; la riproduzione dell'allegato, conforme all'originale conservato presso la Segreteria Tecnica dell'Autorità di Bacino Regionale, è pubblicata sul BUR Marche e sul sito internet dell'Autorità di Bacino Regionale (<http://www.autoritabacino.marche.it>).



Piano Assetto Idrogeologico (PAI)

Approvato con Deliberazione del Consiglio Regionale n° 116 del 21/01/04

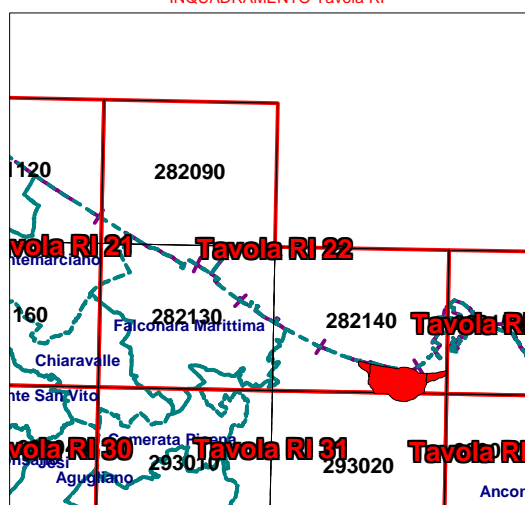
CARTA DEL RISCHIO IDROGEOLOGICO

Stralcio Tavola RI 22 - 31

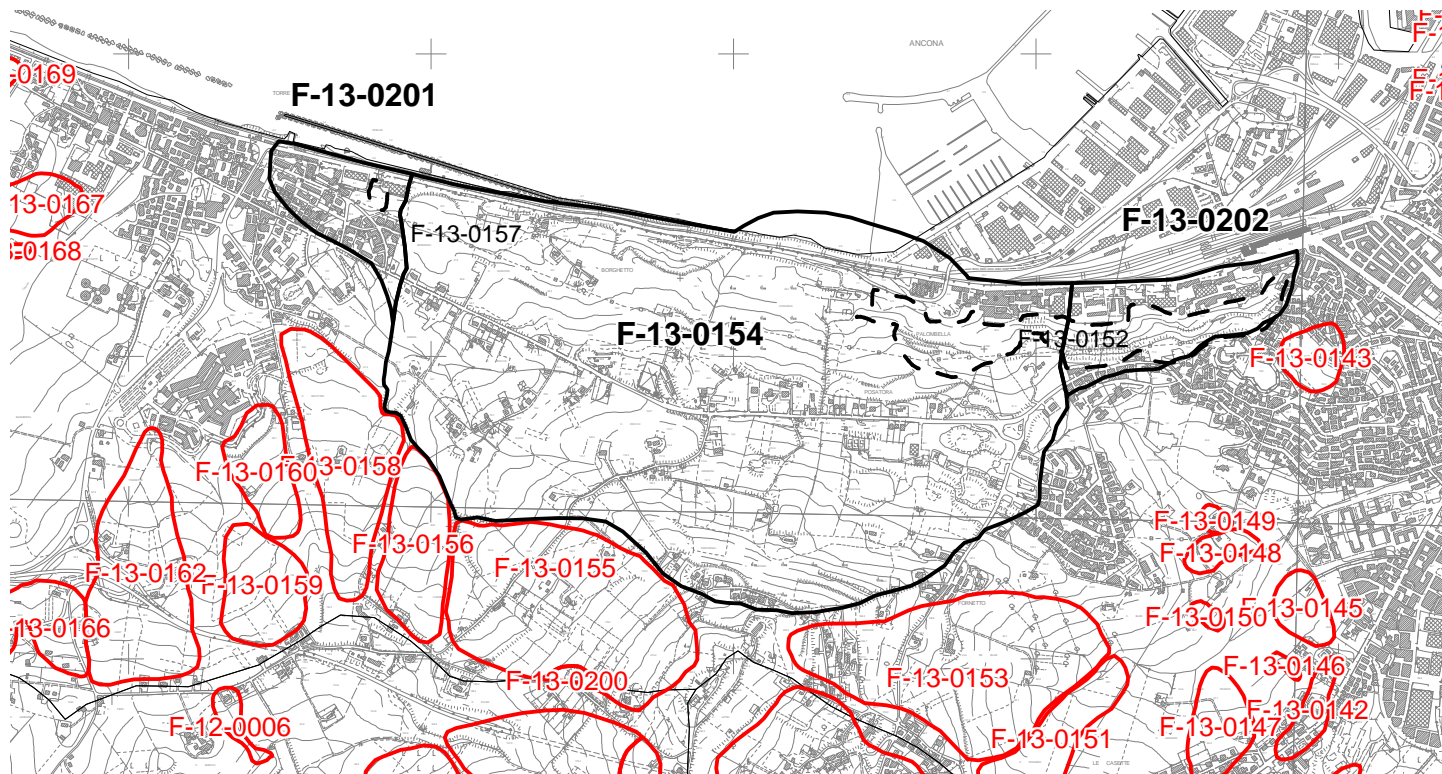
ALLEGATO A AL DECRETO DEL SEGRETARIO GENERALE DELL'AUTORITA' DI BACINO REGIONALE
N. 31/SABN DEL 18/11/2013

Modifica di aree a rischio idrogeologico, ai sensi dell'art.19 delle N.A. del PAI:
Comune di Ancona (AN), Tav. RI 22 - 31 - Cod. F-13-0157, F-13-0154, F-13-0152 (scala 1:25.000)


INQUADRAMENTO Tavola RI



CONFINI AMMINISTRATIVI -- INQUADRAMENTO C.T.R. 1:10.000



Scala 1:25.000



Codice	R	P	Bacino	Comune	Prov	Note
F-13-0154	R4	P3	Litorale tra Esino e Musone	Ancona	AN	Modifica del perimetro
F-13-0202	R4	P3	Litorale tra Esino e Musone	Ancona	AN	Nuovo inserimento
F-13-0201	R4	P3	Litorale tra Esino e Musone	Ancona	AN	Nuovo inserimento
F-13-0157	R2	P2	Litorale tra Esino e Musone	Ancona	AN	Perimetro eliminato
F-13-0152	R4	P3	Litorale tra Esino e Musone	Ancona	AN	Perimetro eliminato