

# PPE\_APL 23 bis

## Valle della Lodola Nord

### elab. 7

## Progetto delle opere di urbanizzazione (strada pubblica)

scala 1:100/200/500

direttore d'area: ing. SAURO MOGLIE  
 dirigente: arch. DANIELE MARTELLI

coordinatore: arch. DANIELE MARTELLI  
 progettisti: arch. DANIELE MARTELLI  
 arch. LIVIA SCARPELLINI  
 collaboratori: geom. ROBERTO MORESCHI  
 geom. EMILIO MANCINELLI  
 geom. ROBERTO BARBOTTI

assessore all'urbanistica  
 Arch. P. PASQUINI

data: dicembre 2010

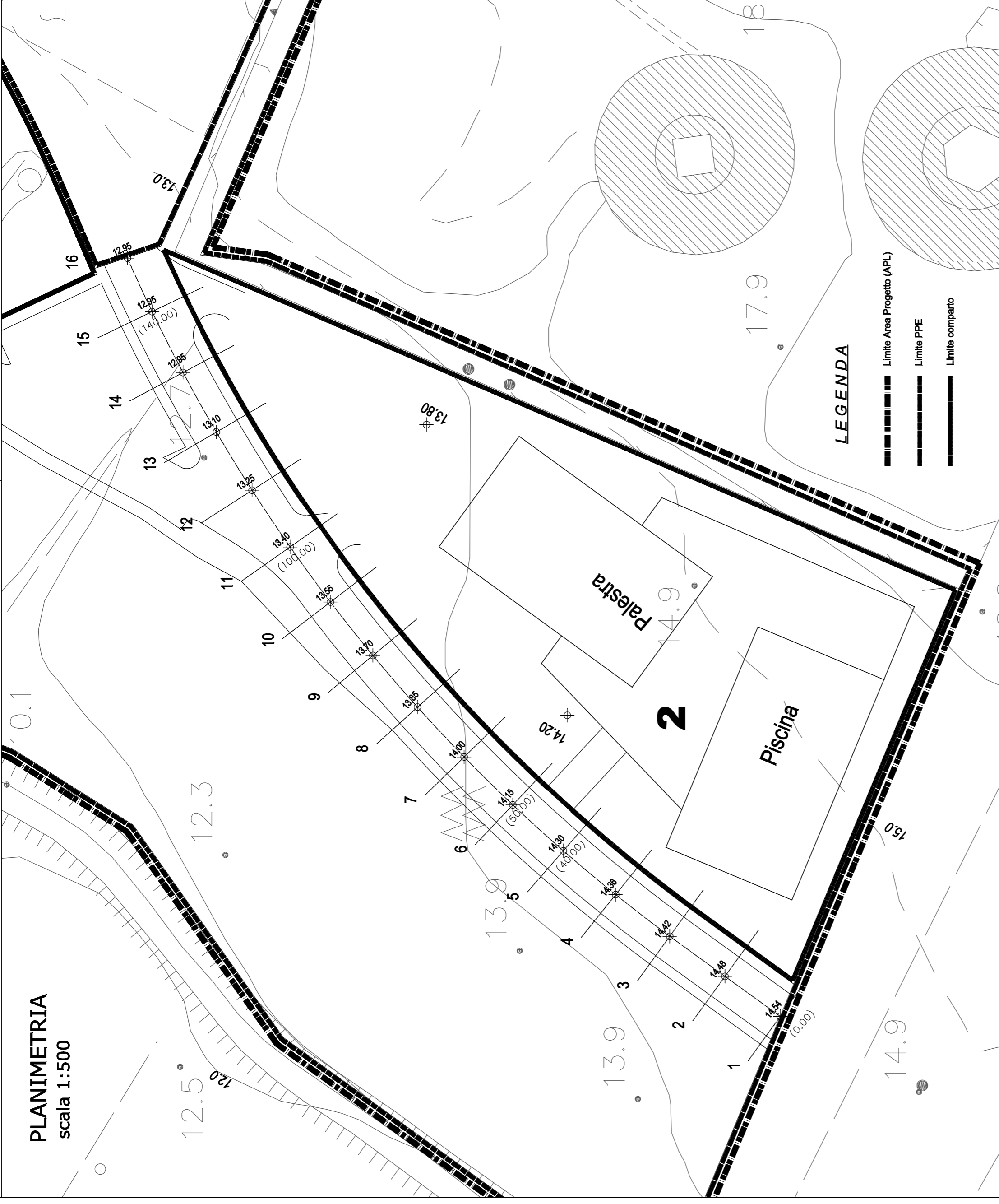
il sindaco  
 Prof. F. GRAMILLANO

Adottato con D.C.C. n. 99 del 05/07/2010

**APPROVAZIONE**

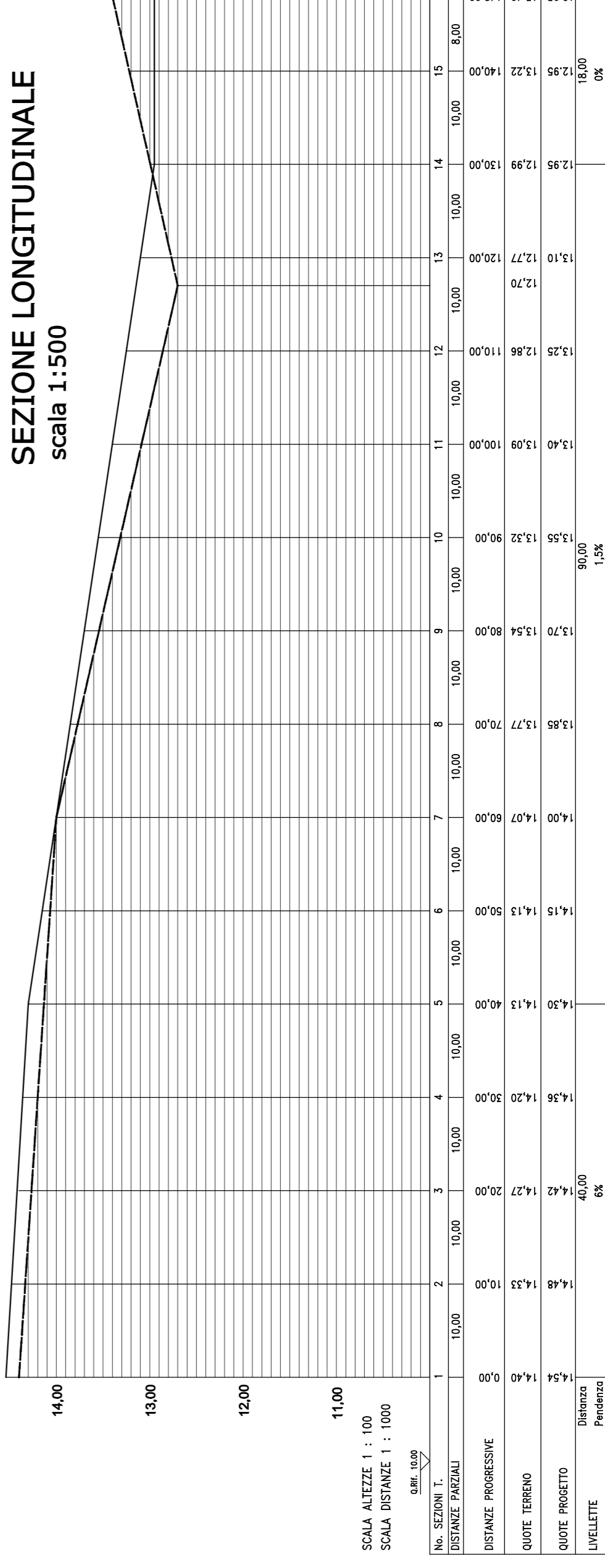
### PLANIMETRIA

scala 1:500



### SEZIONE LONGITUDINALE

scala 1:500

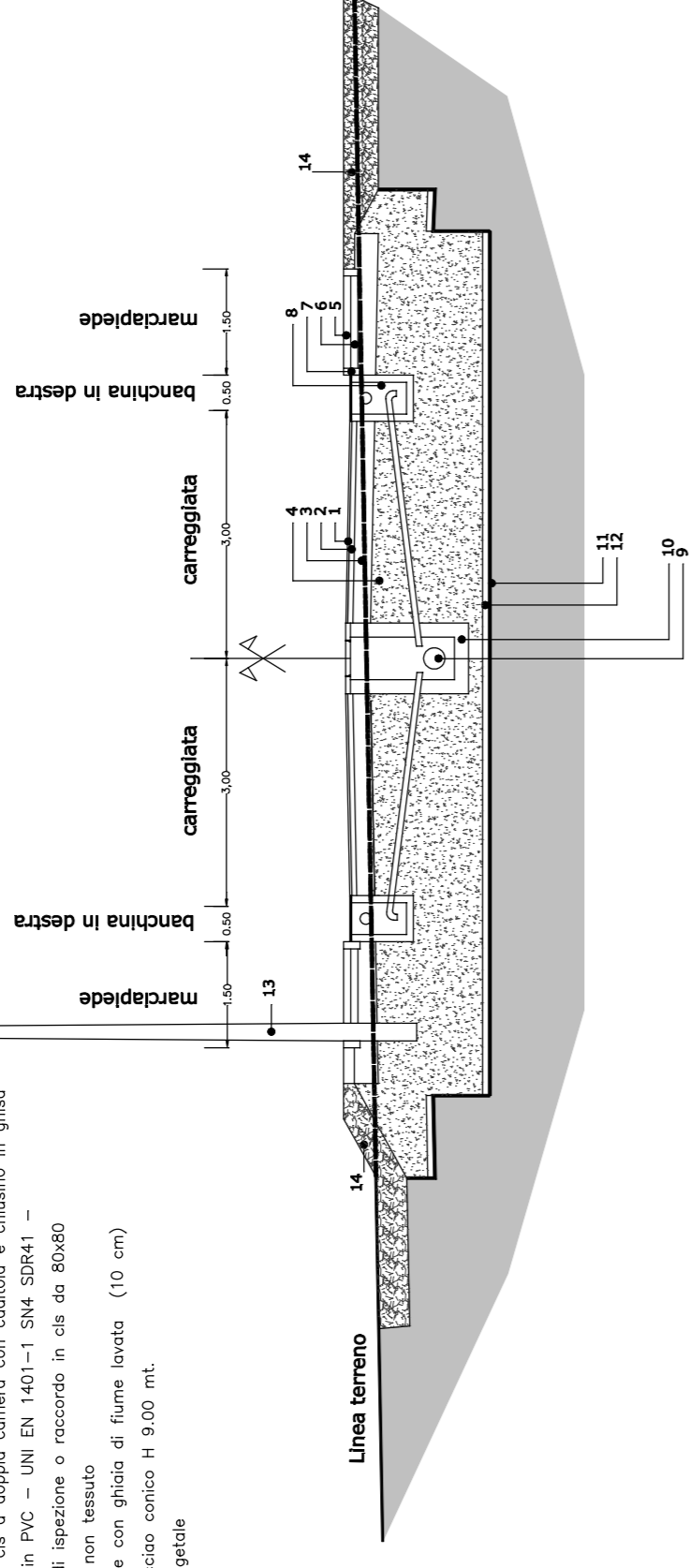


### Strada urbana di quartiere

#### SEZIONE TIPO

scala 1:100

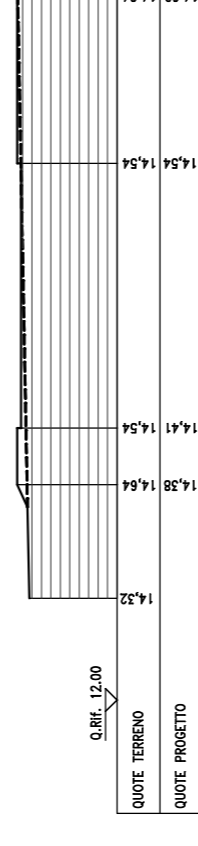
- LEGENDA
- Manto d'usura
  - Strato di collegamento
  - Stabilizzato calcareo di frantoio 0/40mm (20 cm)
  - Tout-venant di fiume minimo 40 cm
  - Pavimentazione marciapiede in pietrini di cemento
  - Massetto di calcestruzzo armato cm.15
  - Cordone prefabbricato in cls cm. 15x18x26x100
  - Pozzetto in cls a doppia camera con cofetto e chiusino in ghisa
  - Tubazione in PVC - UNI EN 1401-1 SN4 SDN41 -
  - Pozzetto di ispezione e raccordo in cls da 80x80
  - Geotessile non tessuto
  - Anticappillare con ghiaio di fiume lavata (10 cm)
  - Palo in acciaio conico H 9,00 mt.
  - Terreno vegetale



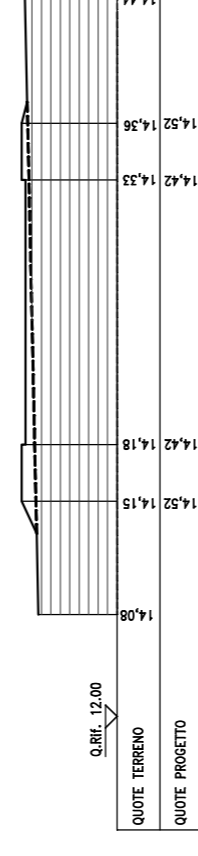
### SEZIONI TRASVERSALI

scala 1:200

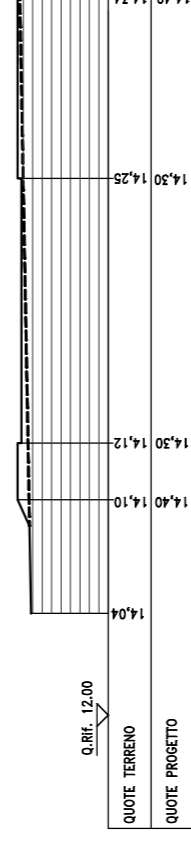
Sezione 1



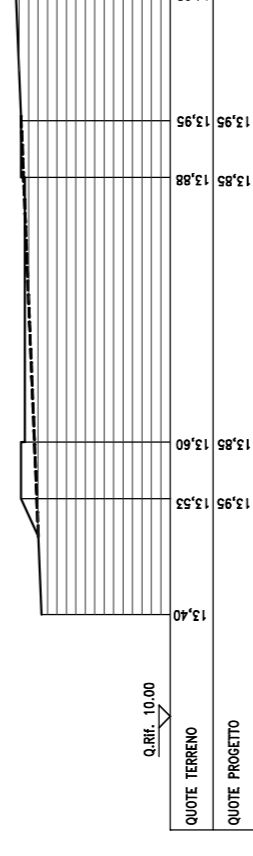
Sezione 3



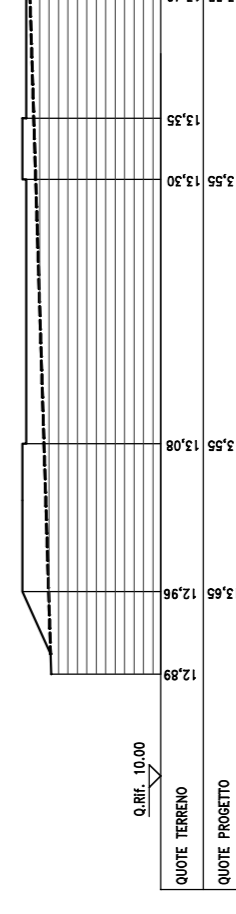
Sezione 5



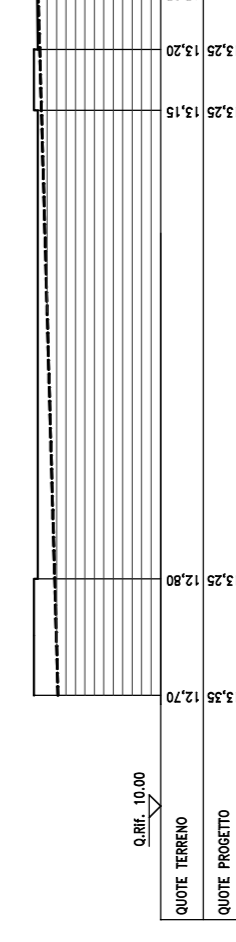
Sezione 8



Sezione 10



Sezione 12



Sezione 15

