











LEGENDA:

- | | | |
|---|---|---|
|  Demanio marittimo (106,5 ha) |  Aree in concessione per funzioni portuali (47,3 ha) |  Perimetro area di piano |
|  Proprietà comunali (17,3 ha) |  Aree in concessione per funzioni urbane (5 ha) |  Confine demanio marittimo |
|  Area Ferrovie dello Stato (38,5 ha) |  Aree in uso ai militari e alle ferrovie (3,8 ha) |  Confine doganale |
|  Proprietà private (51 ha) | | |

PIANO PER LO SVILUPPO DEL PORTO DI ANCONA

IL QUADRO PROPRIETARIO DEI SUOLI
E IL REGIME DELLE CONCESSIONI

